



H. AYUNTAMIENTO CONSTITUCIONAL DE CENTRO VILLAHERMOSA, TAB. MÉX.

DATOS DE ESCRITURA

NÚM. DE INSCRIPCIÓN: [REDACTED]
NÚM. DE PREDIO: [REDACTED]
NÚM. DE FOLIO: [REDACTED]
NÚM. DE VOLUMEN: [REDACTED]
ALINEAMIENTO NÚM.: TR044307
USO DE SUELO NÚM.: TR29810
CONT. DE AGUA POTABLE NÚM.: 173234
REG. DE PLANOS NÚM.: [REDACTED]
CTA. CATASTRAL NÚM.: [REDACTED]

Table with 2 columns: Field Name and Value. Fields include DEPENDENCIA, SECCIÓN, MESA, EXPEDIENTE, NÚM. DE LICENCIA.

LICENCIA DE C...

Los espacios que se encuentran cubiertos con negro contienen información clasificada como confidencial con fundamento en el artículo 3 fracción XIII Y 124 de la Ley de Transparencia y Acceso a la Información Pública del Estado de Tabasco...

ESTA DIRECCIÓN DE OBRAS, ORDENAMIENTO TERRITORIAL Y SERVICIOS MUNICIPALES CON BASE EN LOS ARTÍCULOS 10 FRACCIÓN XIII Y 21 DE LA LEY DE ORDENAMIENTO SUSTENTABLE DEL TERRITORIO DEL ESTADO DE TABASCO...

DERECHO Y LICENCIA DE CONSTRUCCIÓN DE

LA PRESENTE LICENCIA DE CONSTRUCCION SE EXPIDE CON BASE A LA INFORMACION Y DOCUMENTOS PROPORCIONADOS POR EL SOLICITANTE Y/O PROPIETARIO. SERA EXCLUSIVO PARA EL PROPOSITO QUE SE EXPRESA, POR LO QUE DEBERA APEGARSE AL PROYECTO AUTORIZADO...

ES OBLIGATORIO QUE ESTA LICENCIA DE CONSTRUCCIÓN PERMANEZCA EN LA OBRA JUNTO CON LOS PLANOS, FACTIBILIDAD DE USO DE SUELO, CONSTANCIA DE ALINEAMIENTO Y ASIGNACIÓN DE NUMERO OFICIAL DEBIDAMENTE AUTORIZADOS...

NOTA: DEBERÁ COLOCAR LONA O LETRERO DE 1.00 X 1.50 MTS. MÍNIMO EN LUGAR VISIBLE DE LA OBRA, QUE CONTENGA LOS DATOS DEL PERMISO CORRESPONDIENTE (SEGÚN FORMATO ANEXO)...

D.R.O. ARQ. FELIPE OCAMPO MONTERO
C.D.A. ARQ. FELIPE OCAMPO MONTERO
C.I.X. ING. MIGUEL ANGEL CERÓN SILVÁN

NÚM.: 631
NÚM.: 631
NÚM.: 765 -

AUTORIZO

DIRECTOR DE OBRAS, ORDENAMIENTO TERRITORIAL Y SERVICIOS MUNICIPALES

ING. ADOLFO ALBERTO FERRER AGUILAR



AYUNTAMIENTO CONSTITUCIONAL DE CENTRO 2018 - 2021

DIRECCIÓN DE OBRAS, ORDENAMIENTO TERRITORIAL Y SERVICIOS MUNICIPALES

SUBDIRECTOR DE REGULACIÓN Y GESTIÓN URBANA

Handwritten signature of ARQ. JORGE LUIS LORENZO GÓMEZ

ARQ. JORGE LUIS LORENZO GÓMEZ

ARQ. OSCAR DE JESÚS VAZQUEZ MOSQUEDA

\* ESTA LICENCIA TIENE VIGENCIA DE 12 MESES A PARTIR DE LA FECHA DE EXPEDICIÓN.
\* DEBERÁ MANIFESTAR ANTE ESTA DIRECCIÓN EL AVISO DE TERMINACIÓN DE OBRA, EN UN PLAZO NO MAYOR DE 30 DÍAS HÁBILES...
\* AL CONTESTAR ESTA AUTORIZACIÓN, CÍTENSE LOS DATOS CONTENIDOS EN EL CUADRO DEL ANGULO SUPERIOR DERECHO



**SOLICITUD PARA PERMISO / LICENCIA DE CONSTRUCCIÓN**

VILLAHERMOSA, TABASCO A 22 DE Noviembre DEL 2018

FOLIO: 16296

SOLICITUD PARA:  PERMISO DE CONSTRUCCIÓN (HASTA 60.00 M<sup>2</sup>)  LICENCIA DE CONSTRUCCIÓN (MAS DE 60.00 M<sup>2</sup>)

SOLICITANTE  PERSONA FÍSICA  JURÍDICO - COLECTIVAS  
 NOMBRE O RAZÓN SOCIAL: \_\_\_\_\_ FIRMA: \_\_\_\_\_  
 DOMICILIO: \_\_\_\_\_  
 COLONIA O FRACCIONAMIENTO: \_\_\_\_\_ MUNICIPIO: \_\_\_\_\_ TEL.: \_\_\_\_\_

DATOS DEL PREDIO  
 PROPIETARIO: \_\_\_\_\_ FIRMA: \_\_\_\_\_  
 CALLE: \_\_\_\_\_ NUMERO OFICIAL: \_\_\_\_\_  
 COL. O FRACC.: \_\_\_\_\_ CTA. PREDIAL: \_\_\_\_\_ RUSTICO:  URBANO:  C. P.: \_\_\_\_\_

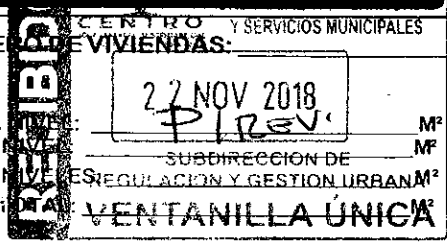
DATOS DE LA ESCRITURA  
 NUMERO DE INSCRIPCIÓN: \_\_\_\_\_ NUMERO DE VOLUMEN: \_\_\_\_\_  
 NUMERO DE PREDIO O PARTIDA: \_\_\_\_\_ FECHA DE INSCRIPCIÓN: \_\_\_\_\_  
 NUMERO DE FOLIO O FOLIO REAL: \_\_\_\_\_

Los espacios que se encuentran cubiertos con negro contienen información clasificada como confidencial con fundamento en el artículo 3 fracción XIII y 124 de la Ley de Transparencia y Acceso a la Información Pública del Estado de Tabasco y de los Lineamientos Generales para la Clasificación y Desclasificación de la información, así como para la Elaboración de Versiones Públicas, mediante Acta de Comité de Transparencia No. CT/022/2019 de fecha 23 de enero de 2019, SOLICITUD: Nombre y apellido del solicitante, siempre que sea persona física a la que se le otorgó el permiso, Domicilio (persona física), Colonia o fraccionamiento, Municipio (persona física, Número de Teléfono Celular, Firma. DATOS DEL PREDIO: Nombre y apellido, Domicilio (persona física), colonia o fraccionamiento, Número de cuenta predial, número oficial, firma DATOS DE ESCRITURA: Número de inscripción, Número de folio o folio real, Número de predio o partida, Número de volumen, Fecha de inscripción. APARTADOS DE APLICACIÓN PARA PERMISOS O LICENCIAS DE CONSTRUCCIÓN: Giro del permiso o licencia (personas físicas), Superficies en general en metro cuadrado, Número celular del D.R.O. COS, CUS.

CONSTRUCCIÓN  
 CONDOMINIO VERTICAL  CONDOMINIO HORIZONTAL  
 FRACCIONAMIENTO  PUBLICO  
 LOTIFICACIÓN  OTRO  
 INDUSTRIAL  ESPECIFIQUE:  
 COMERCIAL

**HASTA 60.00 M<sup>2</sup> DE CONSTRUCCIÓN**

INDICAR GIRO: \_\_\_\_\_ NUMERO DE VIVIENDAS: \_\_\_\_\_  
 CARACTERÍSTICAS  
 SUP. DEL TERRENO: \_\_\_\_\_ M<sup>2</sup> SUP. A CONST. 2DO. NIVEL: \_\_\_\_\_ M<sup>2</sup>  
 SUP. CONSTRUIDA TOTAL: \_\_\_\_\_ M<sup>2</sup> SUP. A CONST. 3ER. NIVEL: \_\_\_\_\_ M<sup>2</sup>  
 SUP. A CONSTRUIR PLANTA BAJA: \_\_\_\_\_ M<sup>2</sup> SUP. A CONST. MAS NIVELES: \_\_\_\_\_ M<sup>2</sup>  
 SUP. A CONST. 1ER. NIVEL: \_\_\_\_\_ M<sup>2</sup> SUP. A CONSTRUIR TOTAL: \_\_\_\_\_ M<sup>2</sup>  
 REQUISITOS:  
 COPIA DE LA ESCRITURA DE LA PROPIEDAD O CONSTANCIA NOTARIAL  BOLETA PREDIAL AL CORRIENTE DE PAGO  
 COPIA DE LA CONSTANCIA DE ALINEAMIENTO Y ASIGNACIÓN DE NUMERO OFICIAL  PERMISO DE CONSTRUCCIÓN ANTERIOR EN CASO NECESARIO  
 UN PLANO ORIGINAL Y COPIA EN ESCALA LEGIBLE QUE CONTENGA:  COPIA DE FACTIBILIDAD DE USO DE SUELO  
 A) PLANTA ARQUITECTÓNICA, LOCALIZACIÓN CON COTAS, CORTE, FACHADA, BAÑOS Y COCINAS AMUEBLADOS  FOTOGRAFÍAS DEL INTERIOR Y FACHADA DEL INMUEBLE  
 B) PARA AMPLIACIÓN EN PLANTA ALTA, ANEXAR PLANTA DE CIMENTACIÓN Y DETALLES ESTRUCTURALES (ZAPATAS, CASTILLOS, ETC.)



**APLICA PARA LICENCIA DE CONSTRUCCIÓN (MAS DE 60.00 M<sup>2</sup> DE CONSTRUCCIÓN)**

INDICAR GIRO: \_\_\_\_\_ NUMERO DE VIVIENDAS: \_\_\_\_\_  
 CARACTERÍSTICAS  
 SUP. DEL TERRENO: \_\_\_\_\_ M<sup>2</sup> SUP. A CONST. 2DO. NIVEL: \_\_\_\_\_ M<sup>2</sup>  
 SUP. CONSTRUIDA TOTAL: \_\_\_\_\_ M<sup>2</sup> SUP. A CONST. 3ER. NIVEL: \_\_\_\_\_ M<sup>2</sup>  
 SUP. A CONSTRUIR PLANTA BAJA: \_\_\_\_\_ M<sup>2</sup> SUP. A CONST. MAS NIVELES: \_\_\_\_\_ M<sup>2</sup>  
 SUP. A CONST. 1ER. NIVEL: \_\_\_\_\_ M<sup>2</sup> SUP. A CONSTRUIR TOTAL: \_\_\_\_\_ M<sup>2</sup>  
 DIRECTOR RESPONSABLE DE OBRA  
 NOMBRE: ARR. FELIPE OCAMPO MONTEJO D.R.O. NÚM.: 631 TEL.: \_\_\_\_\_ FIRMA: \_\_\_\_\_  
 CORRESPONSABLES EN:  
 DISEÑO URBANO O ARQUITECTÓNICO, NOMBRE: ARR. FELIPE OCAMPO MONTEJO NÚM.: 631 FIRMA: \_\_\_\_\_  
 SEGURIDAD ESTRUCTURAL, NOMBRE: \_\_\_\_\_ NÚM.: \_\_\_\_\_ FIRMA: \_\_\_\_\_  
 INSTALACIONES, NOMBRE: ING. Migezel Angel Ceron Silvan NÚM.: 765 FIRMA: \_\_\_\_\_

0.8 = \_\_\_\_\_ 1.6 = \_\_\_\_\_



DIRECCIÓN DE OBRAS,  
ORDENAMIENTO TERRITORIAL  
Y SERVICIOS MUNICIPALES

«2020, Año de Leona Vicario,  
Benemérita Madre de la Patria».

Villahermosa, Tabasco, a 11 de Marzo de 2020

Oficio Número: DOOTSM/UACyT/1888/2020

ASUNTO: Enviando versión publica y  
carátula o colofón

**LIC. HOMERO APARICIO BROWN.**  
COORDINADOR DE TRANSPARENCIA Y ACCESO  
A LA INFORMACION PÚBLICA  
PRESENTE.

En atención al oficio No. **COTAIP/0423/2020** de fecha 28 de enero del año en curso, me permito enviarle versión pública y carátula o colofón de **“28 Autorizaciones de Licencias de Construcción”, “13 Permisos de Construcción”, “3 Autorización de Anuncios”, “16 Autorización de Terminación de Obra”, “5 Autorización (Varios) Ruptura de Pavimento, Rampas” y “37 Contratos de Obra Pública” e “Invitaciones (30 invitaciones de 10 proyectos de obras) correspondiente al cuarto trimestre 2018”,** la cual fue aprobada por el Comité de Transparencia en el Acta de Sesión Extraordinaria Número **CT/022/2019** de fecha 23 de Enero de 2019.

Sin otro particular, hago propicia para enviarle un cordial saludo.

Atentamente

Ing. Adolfo Alberto Ferrer Aguilar  
Director

  
Zoila de Dios Segura  
Elaboro




H. AYUNTAMIENTO CONSTITUCIONAL  
DE CENTRO 2018 - 2021  
DIRECCIÓN DE OBRAS, ORDENAMIENTO  
TERRITORIAL Y SERVICIOS  
MUNICIPALES

  
Ing. Yonathan de la Rosa May  
Reviso

C.c.p.- Lic. Martha Elena Ceferino Izquierdo, Presidenta del Comité de Transparencia y Director de Asuntos Jurídicos del este Ayuntamiento de Centro, Tabasco.- Para conocimiento.  
c.c.p.- Archivo/Expediente.

Prolongación Paseo Tabasco No. 1401, colonia Tabasco 2000 C.P. 86035.  
Villahermosa, Tabasco, México. Tel. (993) 310 32 32 Ext. 1097 www.villahermosa.gob.mx



**DIRECCIÓN DE OBRAS,  
ORDENAMIENTO TERRITORIAL  
Y SERVICIOS MUNICIPALES**

«2020. Año de Leona Vicario.  
Benemérita Madre de la Patria».


**Fecha: 11 de Marzo de 2020**  
**Acta de Sesión Extraordinaria: CT/022/2019**

Respecto a la versión pública de “28 Autorizaciones de Licencias de Construcción”, “13 Permisos de Construcción”, “3 Autorización de Anuncios”, “16 Autorización de Terminación de Obra”, “5 Autorización (Varios) Ruptura de Pavimento, Rampas” correspondiente al cuarto trimestre 2018, y tomando en cuenta los artículos sexagésimo segundo, Sexagésimo Tercero y Quinto Transitorio de los lineamientos generales en materia de Clasificación y Desclasificación de la información, así como para la Elaboración de Versiones Publicas, emitidos por el Consejo nacional del Sistema Nacional de Transparencia, Acceso a la Información Pública y Protección de Datos Personales, y del acuerdo por el que se modifica los artículos Sexagésimo segundo y sexagésimo tercero y quinto transitorio de los lineamientos citados, en los que señala que la elaboración y clasificación en versión pública se hace precisa lo siguiente:

- I. **Nombre del área del cual es titular quien clasifica:**  
Dirección de Obras, Ordenamiento Territorial y Servicios Municipales.
- II. **La identificación del documento del que se elabora la versión pública.**  
“Autorizaciones de Licencias de Construcción”
- III. **Las partes o sesiones clasificadas, así como las páginas que las conforman:**  
**AUTORIZACIÓN DE LICENCIAS Y PERMISOS DE CONSTRUCCIÓN**  
**Documento al cual se le deberá testar los siguientes datos personales:**
  - Nombre y apellidos siempre que sea persona física de la persona a la que se le otorgó el permiso y/o licencia.
  - Número de inscripción
  - Número de predio
  - Número de folio
  - Número de volumen
  - Número de cuenta predial
  - Dirección siempre que sea persona física
  - Descripción de la autorización
  - Número de recibo

**SOLICITUD**

- Nombre y apellido del solicitante, siempre y cuando sea persona física
- Domicilio siempre que sea persona física
- Colonia o fraccionamiento siempre que sea persona física



**DIRECCIÓN DE OBRAS,  
ORDENAMIENTO TERRITORIAL  
Y SERVICIOS MUNICIPALES**

«2020. Año de Leona Vicario,  
Benemérita Madre de la Patria».

- Municipio siempre que sea persona física
- R.F.C. siempre que sea persona física
- Número de teléfono celular
- Firma

**DATOS DEL PREDIO**

- Firma (en su caso)
- Nombre y apellido, no así en caso de persona moral
- Domicilio siempre que sea persona física
- Número de cuenta predial.
- Número oficial
- Código postal
- Firma

**DATOS DE ESCRITURA**

- Número de inscripción
- Número de folio o folio real,
- Número de partida
- Número de volumen
- Fecha de inscripción

**APARTADOS DE APLICACIÓN PARA PERMISOS O LICENCIA DE  
CONSTRUCCION.**

- Giro de la licencia (personas físicas)
- Número de viviendas (personas físicas)
- Superficie en general en metro cuadrado
- Número de celular del D.R.O.
- Datos anteriores descritos y que se encuentren escritos a mano o fuera de los campos para rellenar en la correspondiente solicitud.

Páginas que la conforman:  
84 (anverso)

**AUTORIZACIÓN DE ANUNCIOS**

**Documento al cual se le deberá testar los siguientes datos personales:**  
**LICENCIA Y/O PERMISO**



**DIRECCIÓN DE OBRAS,  
ORDENAMIENTO TERRITORIAL  
Y SERVICIOS MUNICIPALES**

«2020. Año de Leona Vicario,  
Benemérita Madre de la Patria».

- Descripción de la autorización incluyendo el número de recibo.
- M2 de las superficies del predio
- Ubicación del predio en su caso

**SOLICITUD**

- Nombre del contacto solicitante
- Nombre del solicitante, siempre que sea persona física
- Domicilio completo, siempre que no sea domicilio fiscal
- Cuenta predial
- Firma del particular
- Número oficial

**DATOS DEL PREDIO**

- Propietario, siempre y cuando sea persona física
- Domicilio completo, siempre que no sea domicilio fiscal
- Cuenta predial.
- Firma del particular
- Número oficial

**DATOS DE ESCRITURA**


- Número de inscripción
- Número de folio o folio real,
- Número de partida
- Número de volumen
- Fecha de inscripción

Páginas que la conforman:  
6 (anverso)

**AUTORIZACIÓN DE TERMINACION DE OBRA**

**Documento al cual se le deberá testar los siguientes datos personales:**

- Nombre y apellidos siempre que se trate de persona física
- Ubicación del predio siempre que no sea domicilio fiscal y/o de persona moral
- Superficie en metros cuadrados



**DIRECCIÓN DE OBRAS,  
ORDENAMIENTO TERRITORIAL  
Y SERVICIOS MUNICIPALES**

«2020. Año de Leona Vicario,  
Benemérita Madre de la Patria».

- Cuenta predial
- Número de D.R.O.

**SOLICITUD**

- Nombre y apellidos siempre que sea persona moral
- Domicilio completo siempre que sea persona física o no sea domicilio fiscal
- Firma
- Número telefónico

**DATOS DEL PREDIO**

- Nombre y apellidos del propietario siempre que sea persona moral
- Ubicación del predio
- Cuenta predial.
- Número oficial
- Firma (en su caso)
- Número oficial

**RESPONSABLE DE OBRA**

- Número de D.R.O.
- Número telefónico
- Número en seguridad estructural (corresponsables)
- Número telefónico (corresponsables)
- Número en diseño (corresponsables)

Páginas que la conforman:  
32 (anverso)

**AUTORIZACIÓN (VARIOS) DE RUPTURA DE PAVIMENTO, RAMPAS.  
Documento al cual se le deberá testar los siguientes datos personales:**

**LICENCIA Y/O PERMISO**

- Nombre y apellidos siempre que se trate de persona física
- Ubicación del predio, siempre que se trate de persona física
- Superficie en metros cuadrados
- Cuenta predial (en su caso)

**SOLICITUD**

- Nombre del solicitante siempre que sea trate persona física

Prolongación Paseo Tabasco No. 1401, colonia Tabasco 2000 C.P. 86035.  
Villahermosa, Tabasco, México. Tel. (993) 310 32 32 Ext. 1097 [www.villahermosa.gob.mx](http://www.villahermosa.gob.mx)



**DIRECCIÓN DE OBRAS,  
ORDENAMIENTO TERRITORIAL  
Y SERVICIOS MUNICIPALES**

«2020. Año de Leona Vicario,  
Benemérita Madre de la Patria».

- Domicilio del solicitante siempre que se trate de persona física
- Firma
- Número telefónico

**DATOS DEL PREDIO**

- Propietario siempre que sea persona física
- Domicilio exacto siempre que no sea domicilio fiscal
- Cuenta predial.
- Firma
- Número oficial

**RESPONSABLE DE OBRA**

- Número de D.R.O.
- Número de celular

**CORRESPONSABLES**

- Número en seguridad estructural
- Número en diseño arquitectónico
- Número en instalaciones
- Número de celular (en su caso)

Páginas que la conforman:  
20 (anverso)

**IV. Fundamento Legal, indicando el nombre del ordenamiento, o los artículos, fracción (es), párrafo (s) con base en los cuales se sustente la clasificación, así como las razones o circunstancias que motivaron a la misma:**

Tomando en cuenta los artículos Sexagésimo Segundo, Sexagésimo Tercero y Quinto Transitorio de los Lineamientos Generales en Materia de Clasificación y Desclasificación de la información, así como para la elaboración de Versiones Publicas. Cuadragésimo octavo, Quincuagésimo sexto, quincuagésimo séptimo, fracción I y II, Quincuagésimo octavo, de los lineamientos generales en materia de Clasificación y Desclasificación de la información, así como para la Elaboración de Versiones Publicas, emitidos por el Consejo nacional del Sistema Nacional de Transparencia, Acceso a la Información Pública y Protección de Datos Personales, y del acuerdo por el que se modifica los artículos Sexagésimo segundo y sexagésimo tercero y quinto transitorio de los lineamientos citados.





**DIRECCIÓN DE OBRAS,  
ORDENAMIENTO TERRITORIAL  
Y SERVICIOS MUNICIPALES**

«2020, Año de Leona Vicario,  
Benemérita Madre de la Patria».

**V. Firma del Titular del Área, firma autografiada de quien clasifica:**

Firma del Titular del Área	Firma de quien clasifica
 <b>Ing. Adolfo Alberto Ferrer Aguilar</b> Director de Obras, ordenamiento Territorial y Servicios Municipales	 <b>Ing. Yonathan de la Rosa May</b> Encargado de la Unidad de Atención Ciudadana y Enlace de Transparencia.

**VI. Fecha y número del acta de la sesión del comité donde se aprobó la versión pública:**

Acta de Sesión Extraordinaria número **CT/022/2019** de fecha 23 de enero de 2019.